


# SOŁECKA STRATEGIA ROZWOJU WSI ZBIERSK

w gminie Stawiszyn

na okres wrzesień 2023 – wrzesień 2028



Dokument sporządzony przez przedstawicieli  
grupy odnowy wsi:

Anna Felisiak, Barbara Włodarczyk, Iwona Osajda, Małgorzata Śmieszniak, Danuta  
Kosmala, Roman Radziejewski

z udziałem moderatorów:

Kamil Łopuszyński, Mateusz Walczak

Sierpień 2023

## SPIS TREŚCI

1. DIAGNOZA ZAAWANSOWANIA WSI
2. ANALIZA ZASOBÓW W TRZECH CZĘŚCIACH
3. ANALIZA SWOT
4. ANALIZA POTENCJAŁU
5. WIZJA WSI
6. PROGRAM KRÓTKOTERMINOWY
7. PROGRAM DŁUGOTERMINOWY



Tablica z nazwą miejscowości przy jednym z wjazdów do sołectwa.

## WSTĘP:

Solecka Strategia Rozwoju Wsi Zbiersk, zwana dalej także Solecką Strategią Rozwoju, jest dokumentem strategicznym, określającym kierunki rozwoju miejscowości na lata 2023-2028. To plan zamierzeń mieszkańców Zbierska i należy go traktować jako dokument pomocniczy przy podejmowaniu decyzji dotyczących wsi, zarówno przez władze sołectwa, jak i władze gminy.

Jego wykonanie zależy od wielu czynników, a zawarte w nim projekty i przedsięwzięcia będą z pewnością modyfikowane stosownie do zmieniających się uwarunkowań wewnętrznych, jak i zewnętrznych oraz pojawiających się nowych możliwości finansowania.

Solecka Strategia Rozwoju dla Sołectwa Zbiersk jest opracowana na lata 2023-2028 i spełnia wymagania, stawiane przez Marszałka Województwa Wielkopolskiego, realizatora programu Wielkopolskiej Odnowy Wsi 2020+. Zawiera charakterystykę miejscowości, analizę jej zasobów wraz z oceną słabych i mocnych stron. Poprzez warsztaty przeprowadzone z udziałem mieszkańców, opracowana została wizja rozwoju miejscowości, plan długo- i krótkoterminowy służący odnowie miejscowości.

Zasadniczy wkład w powstanie i kształt niniejszego dokumentu wnieśli mieszkańcy Zbierska biorący udział w warsztatach, podczas których dokonano wyżej wymienionej analizy.

Niniejsza Solecka Strategia Rozwoju podlega przyjęciu przez Zebranie Wiejskie Sołectwa Zbiersk oraz Radę Miejską w Stawiszynie.

## KARTA DIAGNOZY ZAAWANSOWANIA ODNOWY WSI

wraz ze sprawozdaniem z wizji w terenie

Gmina: Stawiszyn

Sołectwo: Zbiersk

Liczba mieszkańców: 716

Faza odnowy	Zakres działań	*	Rozwój organizacyjny	*	Sterowanie rozwojem	*
A Inicjalna	brak działań		istnieje tylko rada sołectka		brak planowania działań w wymiarze całej wsi	
	działania fragment. lub dotyczące wąskiej grupy		rozproszone działania organizacji			
	działania spontaniczne		zawiązana grupa odnowy wsi		opracowanie planu i programu odnowy dla całej wsi	
	porządkowanie wsi					
B Początkowa	projekty startowe (z programu krótkoterminowego)		podjmuje się kroki na rzecz skoordynowania działań organizacji we wsi		planowanie w krótkim horyzoncie czasowym	
	przekonywanie mieszkańców do idei odnowy wsi i integrowanie wokół pierwszych przedsięwzięć					
	różnorodne projekty (z programu długoterminowego) nastawione na usunięcie podstawowych barier i zaspokojenie głównych potrzeb		liczna grupa odnowy wsi (skupia przedstawicieli organizacji i instytucji)		systematyczne planowanie działań, (np. roczne plany rzeczowo-finansowe, kalendarze imprez)	
			związane stowarzyszenie na rzecz rozwoju (odnowy) wsi		wykorzystywanie gminnych instrumentów wsparcia	

C	Zaawansowana	pobudzenie mieszkańców do odnowy własnych posesji			skoordynowane działania organizacji obecnych we wsi		proste instrumenty komunikacji wewnętrznej		
		projekty jakościowo zmieniające kluczowe obszary życia oraz kształtujące strukturę wsi	X		„koalicja” organizacji i instytucji na rzecz odnowy wsi		projektowanie działań (projekty)	X	
		projekty wyróżniające wieś, kształtuje się centrum wiejskie			liczne stowarzyszenie odnowy wsi		pozyskiwanie środków zewnętrznych	X	
		powszechne zaangażowanie mieszkańców w projekty publiczne	X		animacja aktywności poszczególnych grup mieszkańców	X	systematyczne planowanie rozwoju (aktualizowanie planu i programu odnowy wsi)		
D	Całostowa	powszechna odnowa prywatnych posesji	X				rozwinięta komunikacja wewnętrzna		X
		lokalnie oraz regionalnie powiązane ze sobą projekty wywołujące efekt synergiczny (nacisk na tworzenie miejsc pracy)					promocja wsi		
		ukształtowane „centrum wiejskie”	X		Stowarzyszenie odnowy wsi instytucją rozwoju lokalnego (Centrum Aktywności Lokalnej), rozwój wsi oparty na aktywności kluczowych grup mieszkańców (rolników, przedsiębiorców, młodzieży, kobiet) i stowarzyszeń		kompleksowe i szczegółowe planowanie przestrzenne		
		świadome kształtowanie czynników rozwoju (np. wykorzystania odnawialnych energii)					kompleksowe i szczegółowe planowanie przestrzenne		
							powszechny udział grup mieszkańców w strategicznym planowaniu rozwoju		
							rozwnięta promocja oraz komunikacja z otoczeniem		

	projekty kreujące „wiesć tematyczną”								instrumenty wsparcia działań prywatnych
	dostosowanie projektów prywatnych do programu odnowy wsi								

### Wstaw X gdy spełnia warunek

### Sprawozdanie z wizji w terenie

Miejsce i data przeprowadzenia wizji: Zbiersk, 20.07.2023 r.

Uczestnicy Anna Felisiak – soltys, Małgorzata Buchelt – pracownik UMiG Stawiszyn oraz Kamil Lopuszyński, Mateusz Walczak – Moderatorzy WOW.

Krótką charakterystyka wsi:

**Zbiersk** – wieś licząca ponad 700 mieszkańców, położona przy drodze krajowej nr 25 w północnej części Gminy i Miasta Stawiszyn w powiecie kaliskim, oddalona o 4,5 km od Stawiszyna. Zbudowana miejscowości jest zwarta, przeważają budynki jednorodzinne, zagrodowe. Terenowo sołectwo jest bardzo rozległe. We wsi znajduje się wyremontowana sala OSP ze świetlicą wiejską, położona w centrum miejscowości wraz ze znajdującym się za budynkiem placem i sceną – jest to miejsce integracji mieszkańców. Obok działa stacja uzdatniania wody na potrzeby mieszkańców sołectwa. Niezbędne jest jednak zainstalowanie nowego oświetlenia na tym terenie. Drogi w miejscowości są utwardzone, w większości asfaltowe wraz z infrastrukturą, taką jak chodniki, oznakowanie ścieżki rowerowej, przejścia dla pieszych z dodatkową sygnalizacją czy nowoczesne oświetlenie LED-owe. Przy drogach znajdują się liczne kapliczki i krzyże. Najciekawsza jest historia kapliczki w lesie, do której prowadzi gruntowa droga, gdzie tradycyjnie mieszkańcy spotykają się na różne nabożeństwa (m.in. majowe, różańcowe). Liderzy sołectwa zgłaszają zapotrzebowanie na najważniejsze inwestycje i zadania, które następnie są realizowane przez lokalny samorząd. W Zbiersku funkcjonuje Koło Gospodyń Wiejskich oraz prężnie działająca Ochotnicza Straż Pożarna.

Z przeprowadzonej wizji w terenie sporządzono dokumentację fotograficzną.

Data: 20.07.2023

Sporządzili: Kamil Lopuszyński, Mateusz Walczak



Teren rekreacyjny za salą OSP ze świetlicą wiejską: scena, plac zabaw, plac do organizacji wydarzeń takich jak festyny, itp.



Zabudowa oraz infrastruktura techniczna w sołectwie Zbiersk.






Sala OSP ze świetlicą wiejską w Zbiersku.



Nowoczesne oświetlenie typu LED wzdłuż jednej z dróg w Zbiersku.



Kapliczki i krzyże znajdujące się na terenie sołectwa Zbiersk.

ANALIZA ZASOBÓW – część I

RODZAJ ZASOBU*	Opis (nazwanie) zasobu jakim wieś dysponuje	Znaczenie zasobu (odpowiednio wstaw X)		
		MAŁE	DUŻE	WYRÓZNIAJĄCE
PRZYRODNICZY	walory krajobrazu, rzeźby terenu		X	
	stan środowiska		X	
	walory klimatu	X		
	walory szaty roślinnej		X	
	cenne przyrodniczo obszary lub obiekty			
	świat zwierzęcy (ostoje, siedliska)		X	
	wody powierzchniowe (cieki, rzeki, stawy)	Stawek na „dołku”	X	
	wody podziemne	-		
	gleby	gleby klasy III, IV, V	X	
	kopaliny	-		
walory geotechniczne	-			
KULTUROWY	walory architektury	Zwarta zabudowa miejscowości wzdłuż głównej drogi przechodzącej przez sołectwo		X
	walory przestrzeni publicznej	Teren za salą OSP ze świetlicą wiejską wraz ze sceną; kapliczki przydrożne		X
	walory przestrzeni prywatnej	Zadbane budynki mieszkalne i gospodarskie oraz obejścia		X
	zabytki i pamiątki historyczne	Izba pamięci OSP		

osobliwości kulturowe	-			
miejsca, osoby i przedmioty kultu	Kapliczki na terenie sołectwa: przydrożne oraz jedna w lesie		X	
święta, odpusty, pielgrzymki	Dożynki, kultywowane jest święto strażaka - św. Floriana 4 maja, Dzień Dziecka, pikniki rodzinne, zbiórki charytatywne, procesje Bożego Ciała, orszak Trzech Króli, loterie fantowe, zawody strażackie		X	
tradycje, obrzędy, gwara	Kuligi zimowe na „Trzęsawke”; Rodzinne lepienie pierogów, pieczenie rogalików, robienie kanapek; gwara wielkopolska	X		
legandy, podania i fakty historyczne	Legandy o „Łysej Górze” - o zapadniętym kościele; na „błotach” legenda o końskim dole; legenda o figurce ufundowanej przez kupca napadniętego przez zbójów		X	
przekazy literackie	-			
ważne postacie i przekazy historyczne	Najstarsza mieszkanka sołectwa ukończyła 101 lat	X		
specyficzne nazwy	Żabiniec, Zapłocie, Dołek, Miedza, Jabłonki, Trzęsawka, Zbiersk Wieś			X
specyficzne potrawy	-			
dawne zawody	-			
zespoły artystyczne, twórcy	-			

ANALIZA ZASOBÓW – część II					
RODZAJ ZASOBU		Opis (nazwanie) zasobu jakim wieś dysponuje	Znaczenie zasobu (odpowiednio wstaw X)		
			MAŁE	DUŻE	WYRÓZNIAJĄCE
OBIEKTY I TERENY	działki pod zabudowę mieszkaniową	Kilka działek pod zabudowę	X		
	działki pod domy letniskowe	-			
	działki pod zakłady usługowe i przemysł	-			
	pustostany mieszkaniowe	Kilka opuszczonych domów	X		
	pustostany poprzemysłowe	-			
	tradycyjne nieużytkowane obiekty gospodarskie (stodoły, spichlerze, kuźnie, młyny, itp.)	-			
INFRASTRUKTURA SPOŁECZNA	placze publicznych spotkań, festynów	Plac koło sali OSP ze świetlicą wiejską wraz ze sceną			X
	sale spotkań, świetlice, kluby	Sala OSP ze świetlicą wiejską		X	
	miejsca uprawiania sportu	-			
	miejsca rekreacji	Plac zabaw za salą OSP ze świetlicą wiejską.	X		
	ścieżki rowerowe, szlaki turystyczne	Ścieżka rowerową na odcinku drogi gminnej nr 674331P; przez sołectwo przechodzi trakt grodziecki.		X	
	szkoły	-			
	przedszkola	-			
	biblioteki	-			
	placówki opieki społecznej	-			
	placówki służby zdrowia	-			
INFRASTRUKTURA TECHNICZNA	wodociąg, kanalizacja	Wieś jest w całości zwodociągowana i w ok. połowie skanalizowana		X	
	drogi (nawierzchnia, oznakowanie oświetlenie)	Przez sołectwo przechodzi droga krajowa nr 25; pozostałe drogi lokalne, w większości asfaltowe; drogi dojazdowe do pól częściowo utwardzone; oznakowanie jest wystarczające, w zakresie oświetlenia obok lamp		X	

		ulicznych są też lampy LEDowe			
	chodniki, parkingi	Chodniki przy głównych drogach; parking przy sali OSP ze świetlicą wiejską; parking obok „pawilonu handlowego”		X	
	sieć telefoniczna i dostępność Internetu	Światłowód rozprowadzony. Większość mieszkańców posiada dostęp do Internetu		X	
	telefonia komórkowa	Funkcjonuje bez zastrzeżeń		X	
	Internet szerokopasmowy	Internet światłowodowy		X	
	transport publiczny: a) kolej (przystanki) b) autobus (przystanki)	- a) – b) jeden przystanek publiczny		X	
	inne	-			

### ANALIZA ZASOBÓW – część III

RODZAJ ZASOBU		Opis (nazwanie) zasobu jakim wieś dysponuje	Znaczenie zasobu (odpowiednio wstaw X)		
			MAŁE	DUŻE	WYRÓŻNIAJĄCE
GOSPODARKA, ROLNICTWO	miejsca pracy (gdzie, ile? )	47 różnorodnych przedsiębiorstw działających na terenie sołectwa		X	
	znane firmy produkcyjne i zakłady usługowe i ich produkty	ZAWBUD ; zakład budowlany; „FELTRANS” – transport towarowy i przewóz osób		X	
	gastonomia	Pizzerie: Qurizza, TuttoBene		X	
	miejsca noclegowe	-			
	gospodarstwa rolne	Ok. 90 gospodarstw rolnych		X	
	uprawy hodowle	W sołectwie przeważa uprawa zbóż, kukurydzy; 5 gospodarstw z bydłem mlecznym. Przydomowy inwentarz: kury, kaczki, kozy; jedna pasieka		X	
	możliwe do wykorzystania odpady produkcyjne	-			

	zasoby odnawialnych energii	Część mieszkańców posiada panele fotowoltaiczne, pompy ciepła		X	
ŚRODKI FINANSOWE I POZYSKIWANIE FUNDUSZY	środki udostępniane przez gminę i/lub powiat	-			
	środki wypracowywane	Środki pozyskane z loterii czy też ze sprzedaży produktów przygotowanych przez KGW		X	
MIESZKAŃCY ( KAPITAŁ SPOŁECZNY I LUDZKI)	autorytety i znane postacie we wsi	-			
	krajanie znani w regionie, w kraju i zagranicą	-			
	osoby o specyficznej lub ważnej wiedzy i umiejętnościach, m.in. studenci	-			
	przedsiębiorcy, sponsorzy	Miejscowi przedsiębiorcy wspierają przedsięwzięcia lokalne		X	
	osoby z dostępem do Internetu i umiejętnościach informatycznych	Większość mieszkańców posiada dostęp do Internetu i posiada co najmniej podstawowe umiejętności informatyczne		X	
	pracownicy nauki	-			
	związki i stowarzyszenia	OSP, KGW		X	
	kontakty zewnętrzne (np. z mediami) współpraca zagraniczna i krajowa	-			
INFORMACJE DOSTĘPNE O WSI	publikatory, lokalna prasa	-			
	książki, przewodniki	Publikacja „Zbiersk na dawnych fotografiach” z 2021 roku			X
	strony www	Strony KGW i OSP na portalu Facebook		X	

Zasoby – wszelkie elementy materialne i niematerialne wsi i związanego z nią obszaru, które mogą być wykorzystane obecnie badz w przyszłości w realizacji publicznych bądź prywatnych przedsięwzięć odnowy wsi. Zwrócić uwagę na elementy specyficzne i rzadkie (wyróżniające wieś). *Opracowanie: Ryszard Wilczyński*

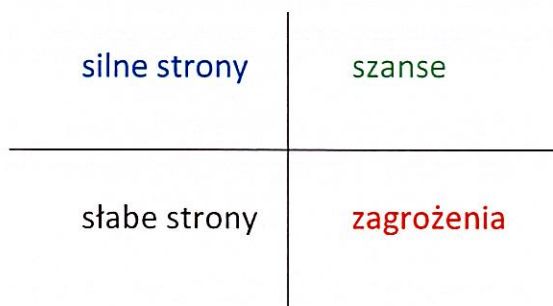
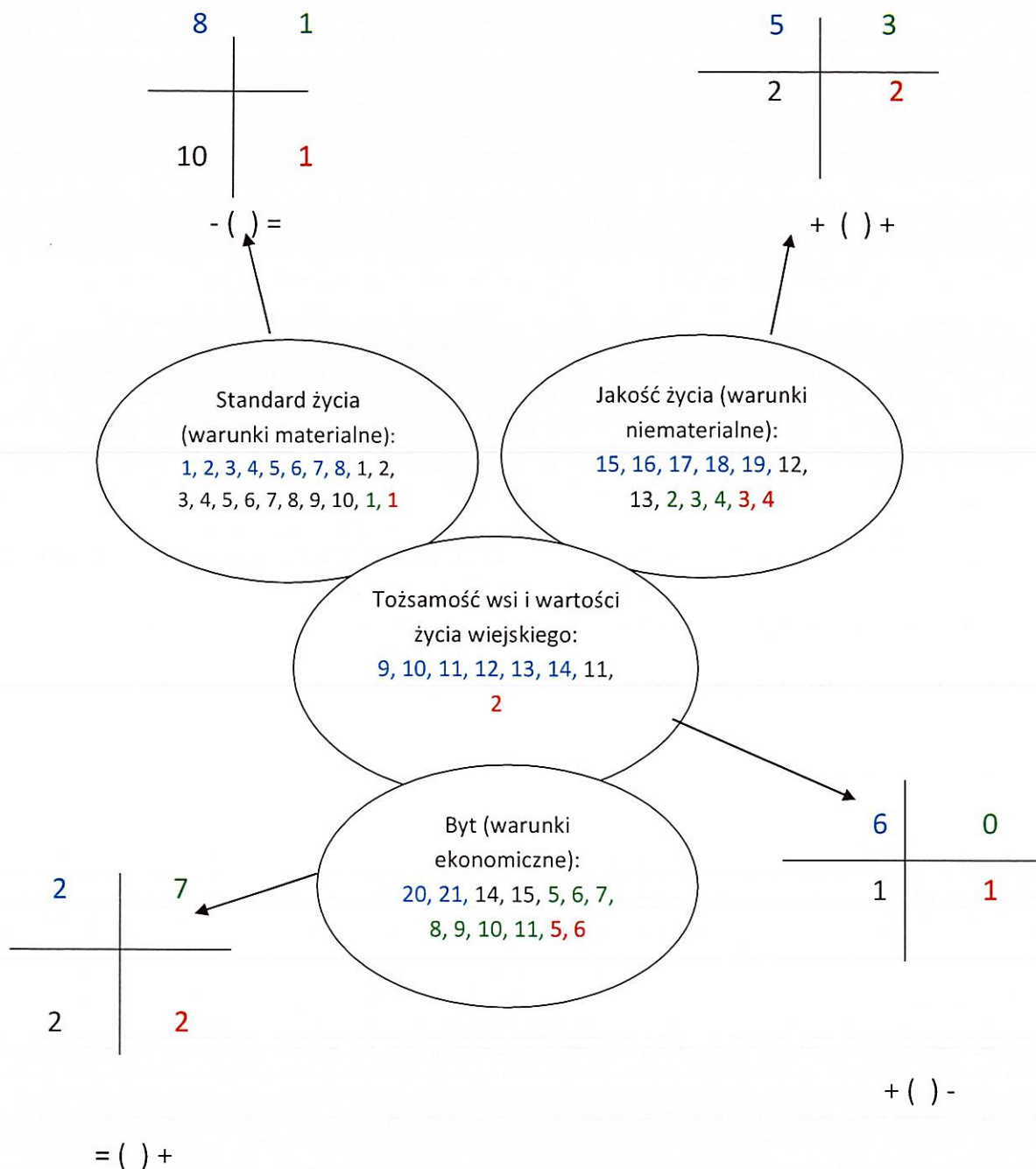
## ANALIZA SWOT

<b>SILNE STRONY</b> (atuty wewnętrzne)	<b>SŁABE STRONY</b> (słabości wewnętrzne)
<ol style="list-style-type: none"> <li>1. Dobry stan dróg i oświetlenia ulicznego. S</li> <li>2. Częściowo wybudowane ścieżki rowerowe z dobrze oznaczonymi przejściami dla pieszych. S</li> <li>3. Częściowo wybudowana infrastruktura oświetleniowa (lampy typu LED). S</li> <li>4. Sala OSP ze świetlicą wiejską. S</li> <li>5. Scena, plac zabaw i plac rekreacyjny za salą OSP ze świetlicą wiejską. S</li> <li>6. Sołectwo posiada podłączenie do wodociągu i częściowo (ok. połowa) do kanalizacji. S</li> <li>7. Stacja uzdatniania wody w miejscowości. S</li> <li>8. Dobry dostęp do Internetu. S</li> <li>9. Atrakcyjne położenie miejscowości – blisko głównych dróg, a jednocześnie w wiosce otoczonej polami i lasami. T</li> <li>10. Aktywne Koło Gospodyń Wiejskich KGW. T</li> <li>11. Prężnie działająca Ochotnicza Straż Pożarna. T</li> <li>12. Izba pamięci OSP. T</li> <li>13. Kilka kapliczek i krzyży w różnych miejscach sołectwa. T</li> <li>14. Kultywowanie tradycji takich jak m.in. dzień strażaka, pomoc podczas świąt kościelnych, procesji, nabożeństwa przy kapliczkach. T</li> <li>15. Dobra dostępność i wygodny dojazd do szkoły, przedszkola, ośrodka zdrowia, kościoła. J</li> <li>16. Dobra jakość powietrza. J</li> <li>17. Liczne wydarzenia organizowane w sołectwie, m.in. festyny, loterie, pomoc w organizowaniu dożynek, Dni Stawiszyna. J</li> <li>18. Dobre relacje sąsiedzkie mieszkańców. J</li> <li>19. Poczucie bezpieczeństwa mieszkańców, dzięki służbie strażaków OSP. J</li> <li>20. Lokalni przedsiębiorcy zapewniający zatrudnienie. B</li> <li>21. Posesje prywatne i gospodarstwa są zadbane. B</li> </ol>	<ol style="list-style-type: none"> <li>1. Niedostateczna ilość ścieżek rowerowych. S</li> <li>2. Sołectwo częściowo nie posiada dostępu do sieci kanalizacyjnej. S</li> <li>3. Potrzeba dalszej wymiany oświetlenia ulicznego na nowoczesne (np. lampy typu LED). S</li> <li>4. Nie ma siłowni zewnętrznej. S</li> <li>5. Nie ma miejsca do uprawiania sportu (np. boiska sportowego). S</li> <li>6. Nie ma zewnętrznych toalet publicznych za salą OSP ze świetlicą wiejską na zewnątrz, nie ma oświetlenia tego terenu. S</li> <li>7. Konieczny zakup nowych ławo-stołów. S</li> <li>8. Sołectwo nie posiada altany dla celów integracyjnych mieszkańców. S</li> <li>9. Niedostateczne wyposażenie kuchni w budynku sali OSP ze świetlicą wiejską (m.in. garnki, patelnie, miski, deski do krojenia itp.). S</li> <li>10. Konieczny remont pomieszczeń sanitarnych w budynku sali OSP ze świetlicą wiejską. S</li> <li>11. Niewielkie poczucie tożsamości z historią wśród mieszkańców. T</li> <li>12. Niewielkie zaangażowanie społeczne mieszkańców na rzecz swojej miejscowości. J</li> <li>13. Niedostępność komunikacyjna, rzadkie połączenia autobusowe. J</li> <li>14. Nie ma planu zagospodarowania przestrzennego. B</li> <li>15. Sołectwo nie posiada własnych środków finansowych. B</li> </ol>



SZANSE (okazje zewnętrzne płynące z otoczenia)	ZAGROŻENIA (zagrożenia płynące z otoczenia)
<ol style="list-style-type: none"> <li>1. Możliwość pozyskania funduszy zewnętrznych na inwestycje w sołectwie przez gminę. S</li> <li>2. Dobra współpraca z gminy i powiatem, co daje szanse na pozyskiwanie większych środków finansowych. J</li> <li>3. Pojawienie się nowych, napływowych mieszkańców szansą na wzrost aktywności społecznej sołectwa. J</li> <li>4. Plan założenia związku transportowego szansą na pojawienie się nowej komunikacji publicznego do sołectwa. J</li> <li>5. Przynależność gminy do Aglomeracji Kalisko-Ostrowskiej. Szansa skorzystania z dodatkowych środków dedykowanych wyłącznie dla obszarów ZIT. B</li> <li>6. Przynależność gminy do Lokalnej Grupy Działania „Kraina Nocy i Dni”. Szansa na skorzystanie ze środków dla organizacji i przedsiębiorców. B</li> <li>7. Możliwość pozyskiwania środków na podejmowanie działalności gospodarczej na obszarach wiejskich w ramach PROW. B</li> <li>8. Udział sołectwa w Programie Wielkopolska Odnowa Wsi. B</li> <li>9. Różnorodna oferta wsparcia finansowego ze środków zewnętrznych dla organizacji pozarządowych (wiele konkursów i grantów). B</li> <li>10. Dostępne środki zewnętrzne na zakładanie działalności gospodarczej i rozwój gospodarstw rolnych (m. in. poprzez LGD). B</li> <li>11. Możliwość pojawienia się zewnętrznych inwestorów na terenie sołectwa: szansa na nowe firmy i nowe miejsca pracy. B</li> </ol>	<ol style="list-style-type: none"> <li>1. Kryzys gospodarczy może spowodować zahamowanie dalszych inwestycji w sołectwie. S</li> <li>2. Niewielkie zainteresowanie młodych działaniami KGW i OSP. T</li> <li>3. Migracja młodych ludzi do miast i za granicę. J</li> <li>4. Starzenie się społeczeństwa. J</li> <li>5. Trudności z pozyskiwaniem funduszy zewnętrznych (nadmierna biurokracja, skomplikowane wnioski). B</li> <li>6. Niekorzystna sytuacja gospodarcza: wysoka inflacja, wzrost cen, niedostępność towarów. B</li> </ol>

## Analiza potencjału rozwojowego wsi



## WIZJA WSI (hasłowa i opisowa):

### 1. Wizja hasłowa:

„O atrakcyjność Zbierska dbamy, bo się ciągle rozwijamy!”

### 2. Wizja opisowa:

Rok 2028, w sołectwie Zbiersk odbywa się piknik rodzinny za budynkiem sali OSP ze świetlicą wiejską. Na doposażonym placu zabaw bawią się dzieci, młodzież gra w piłkę siatkową, a rodzice ćwiczą na siłowni zewnętrznej. Dorośli smażą kielbaski na odnowionym palenisku i snują opowieści wspominając dawne czasy. Panie z KGW prowadzą z dziećmi zajęcia kulinarne z dziećmi, lepiąc pierogi i robiąc kanapki. Strażacy prezentują nowoczesny sprzęt pożarniczy, w pokazie chętnie uczestniczą najmłodszy, chcący dołączyć w szeregi OSP. W altanie stoją nakryte stoły i ławy, przy których wszyscy wspólnie biesiadują. Piknik trwa do późnych godzin wieczornych dzięki nowoczesnemu oświetleniu.

W sołectwie Zbiersk mieszkańcom żyje się bezpiecznie dzięki nowym drogom, chodnikom i ścieżce rowerowej. Odnowione miejsce za salą OSP ze świetlicą wiejską jest dumą całego sołectwa, gdzie tętni życie społeczne Zbierska!

I. Plan rozwoju		II. Program rozwoju	
1. CELE	2. Co nam pomoże osiągnąć cele? (zasoby, silne strony, szanse)	3. Co nam może przeszkodzić? (słabe strony, zagrożenia)	Projekty, przedsięwzięcia jakie wykonamy?
Co trzeba osiągnąć by urzeczywistnić wizję naszej wsi?	<p><b>ZASOBY</b> których użyjemy <b>ATUTY</b> silne strony i szanse jakie wykorzystamy</p>	<p><b>BARIERY</b> Słabe strony jakie wyeliminujemy Zagrożenia jakich unikniemy</p>	
<b>A. TOŻSAMOŚĆ WSI I WARTOŚCI ŻYCIA WIEJSKIEGO</b>			
<p>1. Zachowanie tożsamości kulturalnej wsi oraz ochrona i rozwój dziedzictwa przyrodniczego</p>	<ul style="list-style-type: none"> <li>- Atrakcyjne położenie miejscowości – blisko głównych dróg, a jednocześnie w wiosce otoczonej polami i lasami.</li> <li>- Aktywne Koło Gospodyń Wiejskich KGW.</li> <li>- Prężnie działająca Ochotnicza Straż Pożarna.</li> <li>- Izba pamięci OSP.</li> <li>- Kilka kapliczek i krzyży w różnych miejscach sołectwa.</li> <li>- Kulturowanie tradycji takich jak m.in. dzień strażaka, pomoc podczas świąt kościelnych, procesji, nabożeństwa przy kapliczkach.</li> </ul>	<ul style="list-style-type: none"> <li>- Niewielkie poczucie tożsamości z historią wśród mieszkańców.</li> <li>- Niewielkie zainteresowanie młodych działaniami KGW i OSP.</li> <li>- Niekorzystna sytuacja gospodarcza: wysoka inflacja, wzrost cen, niedostępność towarów.</li> <li>- Migracja młodych ludzi do miast i za granicę.</li> <li>- Starzenie się społeczeństwa.</li> </ul>	<ol style="list-style-type: none"> <li>1. Modernizacja kapliczek wraz z montażem nowych ławek, nowe nasadzenia.</li> <li>2. Organizacja spotkań modlitewnych przy kapliczkach.</li> <li>3. Organizacja „pyrczoka”, nawiązującego do dawnych tradycji.</li> <li>4. Ustawienie tablic informacyjnych z nazwami własnymi (m.in. Dolek, Miedza, Jabłonki, Zapłocie).</li> <li>5. Kontynuacja organizacji tradycyjnych świąt i obchodów w sołectwie, takich jak dzień strażaka, procesje, święta kościelne, itp.</li> <li>6. Akcje zachęcające do włączenia się młodych mieszkańców w szereg KGW i OSP.</li> <li>7. Organizacja wydarzeń kulturalnych, rajdów pieszych lub rowerowych, zabaw tanecznych i innych działań związanych z kulturą wsi dla mieszkańców.</li> <li>8. Wytyczenie nowych szlaków turystycznych: pieszych i rowerowych w oparciu o tereny przyrodnicze sołectwa i wokół niego.</li> </ol>

## B. STANDARD ŻYCIA

<p>1. Poprawa stanu infrastruktury technicznej i społecznej</p>	<ul style="list-style-type: none"> <li>- Dobry stan dróg i oświetlenia ulicznego.</li> <li>- Częściowo wybudowane ścieżki rowerowe z dobrze oznaczonymi przejściami dla pieszych.</li> <li>- Częściowo wybudowana infrastruktura oświetleniowa (lampy typu LED).</li> <li>- Sala OSP ze świetlicą wiejską.</li> <li>- Scena, plac zabaw i plac rekreacyjny za salą OSP ze świetlicą wiejską.</li> <li>- Sołectwo posiada podłączenie do wodociągu i częściowo (ok. połowa) do kanalizacji.</li> <li>- Stacja uzdatniania wody w miejscowości.</li> <li>- Dobry dostęp do Internetu.</li> <li>- Możliwość pozyskania funduszy zewnętrznych na inwestycje w sołectwie przez gminę.</li> </ul>	<ul style="list-style-type: none"> <li>- Niedostateczna ilość ścieżek rowerowych.</li> <li>- Sołectwo częściowo nie posiada dostępu do sieci kanalizacyjnej.</li> <li>- Potrzeba dalszej wymiany oświetlenia ulicznego na nowoczesne (np. lampy typu LED).</li> <li>- Nie ma siłowni zewnętrznej.</li> <li>- Nie ma miejsca do uprawiania sportu (np. boiska sportowego).</li> <li>- Nie ma zewnętrznych toalet publicznych za salą OSP ze świetlicą wiejską na zewnątrz, nie ma oświetlenia tego terenu.</li> <li>- Konieczny zakup nowych ławo-stołów.</li> <li>- Sołectwo nie posiada altany dla celów integracyjnych mieszkańców.</li> <li>- Niedostateczne wyposażenie kuchni w budynku sali OSP ze świetlicą wiejską (m.in. garnki, patelnie, miski, deski do krojenia itp.).</li> <li>- Konieczny remont pomieszczeń sanitarnych w budynku sali OSP ze świetlicą wiejską.</li> <li>- Kryzys gospodarczy może spowodować zahamowanie dalszych inwestycji w sołectwie.</li> </ul>	<ol style="list-style-type: none"> <li>1. Budowa nowych ścieżek rowerowych.</li> <li>2. Budowa sieci kanalizacyjnej w pozostałej części sołectwa.</li> <li>3. Montaż nowych lamp, zwłaszcza typu LED.</li> <li>4. Doposażenie sali OSP ze świetlicą wiejską.</li> <li>5. Budowa altany za salą OSP ze świetlicą wiejską.</li> <li>6. Nowe nasadzenia za salą OSP ze świetlicą wiejską</li> <li>7. Doposażenie placu zabaw, zakup nowych sprzętów.</li> <li>8. Budowa siłowni zewnętrznej.</li> <li>9. Instalacja zewnętrznych toalet publicznych za salą OSP ze świetlicą wiejską.</li> <li>10. Zakup nowych ławo-stołów.</li> <li>11. Remont pomieszczeń sanitarnych w sali OSP ze świetlicą wiejską.</li> <li>12. Budowa boiska sportowego do gier zespołowych i innych.</li> <li>13. Nowe nasadzenia w sołectwie (przy słupie ogłoszeniowym koło skrzyżowania przy drodze krajowej nr 25).</li> <li>14. Bieżący remont dróg na terenie sołectwa.</li> </ol>
---	---	--	--

C. JAKOŚĆ ŻYCIA

<p>1. Integracja mieszkańców poprzez uatrakcyjnienie oferty wspólnego spędzania czasu wolnego</p>	<ul style="list-style-type: none"> <li>- Dobra dostępność i wygodny dojazd do szkoły, przedszkola, ośrodka zdrowia, kościoła.</li> <li>- Dobra jakość powietrza.</li> <li>- Liczne wydarzenia organizowane w sołectwie, m.in. festyny, loterie, pomoc w organizowaniu dożynek, Dni Stawiszyna.</li> <li>- Dobre relacje sąsiedzkie mieszkańców.</li> <li>- Poczucie bezpieczeństwa mieszkańców, dzięki służbie strażaków OSP.</li> <li>- Dobra współpraca z gminy i powiatem, co daje szansę na pozyskiwanie większych środków finansowych.</li> <li>- Pojawienie się nowych, napływowych mieszkańców szansą na wzrost aktywności społecznej sołectwa.</li> <li>- Plan założenia związku transportowego szansą na pojawienie się nowej komunikacji publicznego do sołectwa.</li> </ul>	<ul style="list-style-type: none"> <li>- Niewielkie zaangażowanie społeczne mieszkańców na rzecz swojej miejscowości.</li> <li>- Niedostępność komunikacyjna, rzadkie połączenia autobusowe.</li> <li>- Migracja młodych ludzi do miast i za granicę.</li> <li>- Starzenie się społeczeństwa.</li> <li>- Trudności z pozyskiwaniem funduszy zewnętrznych (nadmierna biurokracja, skomplikowane wnioski).</li> <li>- Niekorzystna sytuacja gospodarcza: wysoka inflacja, wzrost cen, niedostępność towarów.</li> </ul>	<ol style="list-style-type: none"> <li>1. Organizowanie imprez integracyjnych.</li> <li>2. Warsztaty kulinarne.</li> <li>3. Organizacja zajęć fitness dla kobiet.</li> <li>4. Przygotowanie warsztatów, kursów, szkoleń i innych zajęć dla mieszkańców sołectwa.</li> <li>5. Zajęcia dla dzieci.</li> <li>6. Zajęcia dla seniorów.</li> </ol>
---	--	---	---

D. BYT

<p>1. Promocja wsi i postaw przedsiębiorczych</p>	<ul style="list-style-type: none"> <li>- Lokalni przedsiębiorcy zapewniający zatrudnienie.</li> <li>- Posesje prywatne i gospodarstwa są zadbane. Przynależność gminy do Aglomeracji Kalisko-Ostrowskiej. Szansa skorzystania z dodatkowych środków dedykowanych wyłącznie dla obszarów ZIT.</li> <li>- Przynależność gminy do Lokalnej Grupy Działania „Kraina Nocy i Dni”. Szansa na skorzystanie ze środków dla organizacji i przedsiębiorców.</li> <li>- Możliwość pozyskiwania środków na podejmowanie działalności gospodarczej na obszarach wiejskich w ramach PROW.</li> <li>- Udział sołectwa w Programie Wielkopolska Odnowa Wsi.</li> <li>- Różnorodna oferta wsparcia finansowego ze środków zewnętrznych dla organizacji pozarządowych (wiele konkursów i grantów).</li> <li>- Dostępne środki zewnętrzne na zakładanie działalności gospodarczej i rozwój gospodarstw rolnych (m. in. poprzez I.GiD).</li> <li>- Możliwość pojawienia się zewnętrznych inwestorów na terenie sołectwa: szansa na nowe firmy i nowe miejsca pracy.</li> </ul>	<ul style="list-style-type: none"> <li>- Nie ma planu zagospodarowania przestrzennego.</li> <li>- Sołectwo nie posiada własnych środków finansowych.</li> <li>- Trudności z pozyskiwaniem funduszy zewnętrznych (nadmierna biurokracja, skomplikowane wnioski).</li> <li>- Niekorzystna sytuacja gospodarcza: wysoka inflacja, wzrost cen, niedostępność towarów.</li> </ul>	<ol style="list-style-type: none"> <li>1. Założenie strony internetowej sołectwa lub stron w mediach społecznościowych.</li> <li>2. Warsztaty dla przedsiębiorców dot. pozyskiwania funduszy zewnętrznych.</li> <li>3. Warsztaty dla osób chcących otworzyć działalność gospodarczą.</li> <li>4. Szkolenie dla przedstawicieli organizacji pozarządowych, zwłaszcza w zakresie pozyskiwania funduszy zewnętrznych.</li> <li>5. Stworzenie „witalczy” przy wjazdach do miejscowości. miejscowości.</li> <li>6. Utworzenie produktu/gadżetu promującego sołectwo.</li> </ol>
---	--	--	--

PROGRAM KRÓTKOTERMINOWY ODNOWY WSI na OKRES 2023-2025

Kluczowy problem	Odpowiedź	Propozycja projektu	Czy nas stać na realizację? (tak/nie)		Punktacja	Hierarchia
			Organizacyjnie	Finansowo		
Co nas najbardziej zintegruje?	Organizacja wydarzeń lokalnego	Organizacja „pyrczoka” dla mieszkańców sołectwa i gości	TAK	TAK	3+4+5+4+5+ 4=25	IV
Na czym nam najbardziej zależy?	Ławy i stoly przy sali OSP ze świetlicą wiejską	Zakup wyposażenia do sali OSP ze świetlicą wiejską oraz jej otoczenia	NIE	NIE	1+2+1+2+1+ 1=8	I
Co nam najbardziej przeszkadza?	Niedziałające oświetlenie za salą OSP ze świetlicą wiejską	Wymiana na nowe oświetlenia za salą OSP ze świetlicą wiejską	NIE	NIE	2+3+2+1+2+ 3=13	II
Co najbardziej zmieni nasze życie?	Pojawienie się altany integrującej mieszkańców	Budowa altany za salą OSP ze świetlicą wiejską	NIE	NIE	4+1+3+3+3+ 2=16	III



Co nam przyjdzie najłatwiej?	Nasadzenia koło słupa ogłoszeniowego przy skrzyżowaniu oraz za salą OSP ze świetlicą wiejską	Zakup krzewów, kwiatów wieloletnich i innych nasadzeń	TAK	TAK	5+5+4+5+4+5=28	V
<p>Na realizację jakiego projektu planujemy pozyskać środki zewnętrzne? Z jakich źródeł? (Maksymalnie 3 propozycje uszeregowane według ważności)</p>		<p>1. Zakup wyposażenia do sali OSP ze świetlicą wiejską oraz jej otoczenia 2. Wymiana na nowe oświetlenia za salą OSP ze świetlicą wiejską 3. Budowa altany za salą OSP ze świetlicą wiejską</p> <p>Źródła finansowania: konkursy w ramach programu Wielkopolskiej Odnowy Wsi 2020+, środki w ramach konkursów ogłaszanych przez Lokalną Grupę Działania, dotacje dla organizacji pozarządowych, środki z budżetu gminy i powiatu, dotacje z fundacji korporacyjnych i innych otwartych konkursów ofert, a także inne dostępne środki zewnętrzne.</p>				

PRZEWODNICZĄCA  
RADY MIEJSKIEJ W STAWISZYNIE

Barbara Włodarczyk

Podpisy przedstawicieli grupy odnowy wsi/miejscowości  
uczestniczących w przygotowaniu dokumentu:

Anna FEUSIAK

feusiak

Imię i nazwisko

Podpis

Małgorzata Śmieczniak

Śmieczniak

Imię i nazwisko

Podpis

BARBARA WŁODARCZYK

Włodarczyk

Imię i nazwisko

Podpis

Dorota Kosmala

Kosmala D.

Imię i nazwisko

Podpis

Hieronim Budelt

Budelt H

Imię i nazwisko

Podpis

Roman Radziejewski

Radziejewski

Imię i nazwisko

Podpis

Monika Oryśka

Oryśka

Imię i nazwisko

Podpis

Podpisy moderatorów odnowy wsi:

Krzysztof Tokarski

Tokarski

Imię i nazwisko

Podpis

MATEUSZ WALKAN

Walkan

Imię i nazwisko

Podpis